

Secretaria de Estado da Saúde
Superintendência de Políticas de Atenção à Saúde
Diretoria de Atenção Especializada

PlanificaSUS TO Estratégia para Organização da APS integrada em Rede de Atenção à Saúde



SECRETARIA DA
SAÚDE



GOVERNO DO
TOCANTINS
TRABALHANDO E CUIDANDO DE TODOS



@saudeto



www.to.gov.br/saude

Região de Saúde da Ilha do Bananal

- Região de Saúde Cantão
- Região de Saúde Capim Dourado
- Região de Saúde Amor Perfeito
- Região de Saúde Ilha do Bananal
- Região de Saúde Sudestel



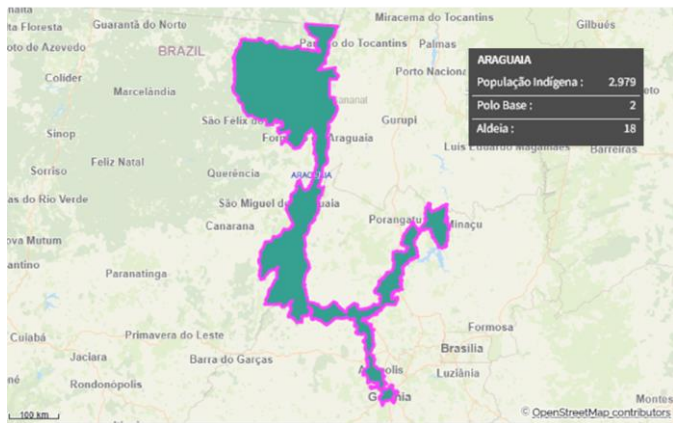
Linha de Cuidados à Saúde na Gestação, Parto e Puerpério

Macrorregião Centro Sul

| Municípios | População |
|---------------------------|-----------|
| Aliança do Tocantins | |
| Alvorada | |
| Araguaçu | |
| Cariri do Tocantins | |
| Crixás do Tocantins | |
| Dueré | |
| Figueirópolis | |
| Formoso do Araguaia | |
| Gurupi | |
| Jaú do Tocantins | |
| Palmeirópolis | |
| Peixe | |
| Sandolândia | |
| Santa Rita do Tocantins | |
| São Salvador do Tocantins | |
| São Valério da Natividade | |
| Sucupira | |
| Talismã | |
| Lagoa da Confusão | |
| Pium | |
| TOTAL | |

DSEI Tocantins e DSEI Araguaia

Mapa da População Indígena do DSEI Araguaia no Estado do TO



Formoso do Araguaia

População Indígena

493

Lagoa da Confusão

População Indígena

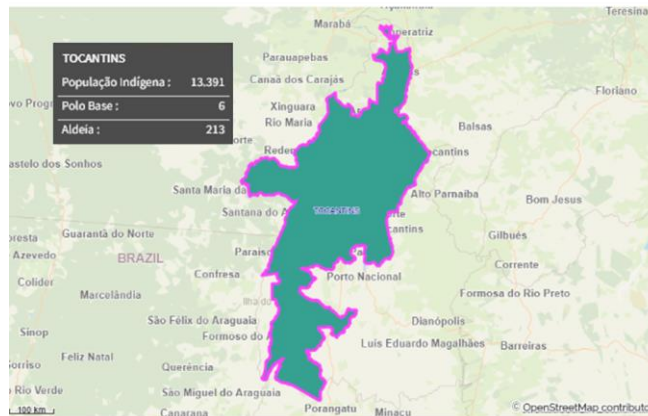
1.744

Pium

População Indígena

742

Mapa da População Indígena do DSEI Tocantins na Ilha do Bananal



Formoso do Araguaia

População Indígena

812

Lagoa da Confusão

População Indígena

608

População Indígena

190

| Região de Saúde | Municípios | Pop. DSEI Araguaia | Pop. DSEI Tocantins | População Total |
|-----------------|---------------------|--------------------|---------------------|-----------------|
| Ilha do Bananal | Formoso do Araguaia | 493 | 812 | 1.305 |
| Cantão | Lagoa da Confusão | 1744 | 608 | 2.352 |
| Cantão | Pium | 742 | 190 | 932 |

Disponível <https://www.gov.br/saude/pt-br/composicao/sesai/paineis/populacao-indigena> Atualizado em 09/10/2024

Ciclos de Planificação



Ciclo 1

Território e
Gestão de Base
Populacional
Atualização do
Cadastro

| Agente Comunitário de Saúde | |
|--|------------|
| Análise Familiar Nome da Família | |
| Problemas identificados pelo agente | |
| Problemas identificados pela família | |
| Classificação de risco familiar | |
| Plano de Proteção | |
| Fatores de proteção identificados pelo agente | |
| Fatores de proteção identificados pela família | |
| Capacidade de Autocuidado da Família | |
| Assessor 1 | Assessor 2 |
| Assessor 3 | Assessor 4 |

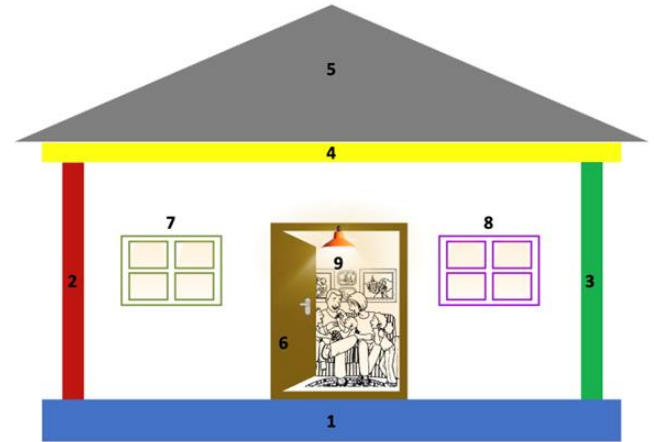
Ciclo 2

Estratificação de
Risco Familiar
Plano de
Cuidado Familiar
Identificação das
Subpopulações



Ciclo 3

Monitoramento
e Avaliação do
Cuidado à Saúde
das
Subpopulações



Metáfora da Casa. Mendes, 2024

Macroprocessos Básicos da APS

Resultados Alcançados

- Estratificação de risco de famílias alcançando 21,25% (meta de 10%);
- Cadastro e vinculação atualizados em 9,3% da população (meta de 8,3%);
- Cobertura de 100% das gestantes com a primeira consulta de pré-natal realizada;
- Participação expressiva de 13 municípios, totalizando 88 encontros formativos (workshops e oficinas);
- Implantação do Núcleo de Segurança do Paciente em Gurupi e sensibilização de outros 12 municípios;
- 94% de taxa de resposta nas avaliações aplicadas nas unidades;
- 43% de conclusão dos cursos EAD, demonstrando o engajamento das equipes.



Obrigada!

Diretora de Atenção Primária – DAP
Gerência de Monitoramento e Avaliação da APS – GMAAP
Gerência de Áreas Estratégicas aos Cuidados Primários – GAACP



63 3027 4542



@saudeto



www.to.gov.br/saude

e-mail: dapsaude@gmail.com

